

HIPPOTURISTIKA NA FRÝDLANTSKU ZÁZNAM Z JEDNÁNÍ PRACOVNÍ SKUPINY Sobota 19.2 od 14 hodin ve Frýdlantě – kancelář MASiF (Děkanská 74)

Přítomni: 13 účastníků (příloha – prezenční listina)

1/ Co je nového (Iveta Jelínková)

Od minulého setkání jste mohli zaznamenat většinou dobré zprávy. Snažili jsme se ve sdružení usilovně pracovat, což přineslo dobré výsledky. Několikrát se jednalo o průjezdu přes lesní pozemky, které spadají pod správu Lesů ČR. Velmi nás potěšil výsledek spolupráce s MASiF, tištěný návrh stezky.

Mezi Hejnicemi a Vsí u Černous zpracovává trasu Iveta Jelínková. V současnosti se rozesílají souhlasy majitelům pozemků. Jednání s dotčenými obcemi proběhlo v listopadu 2010. Za další větvev v okolí Jindřichovic mohou říct, že proběhne osobní jednání s naším jednatelem, panem Fortelkou. Na další, spojovací části pracuje Petra Malá z Horní Řasnice.

2/ Přehled dotačních možností a podmínek pro značení stezek, vybavení stanic, propagaci (Jitka Doubnerová)

MASiF upravuje opatření pro výzvy k předkládání žádostí o dotace z Programu rozvoje venkova, vznikne nové opatření – Stezky krajinou. Z něj bude možné čerpat prostředky mj. na značení hippostepek a úpravy a vybavení cest. Výzva bude vyhlášena nejdříve na podzim 2011, je nutné najít žadatele (musí předfinancovat a spolufinancovat projekt a je odpovědný za 5-letou udržitelnost dotovaného výstupu), mohly by se podílet obce, přes jejichž území stezka povede. Na další jednání je zatím čas.

3/ Příspěvek MASiF – mapa Frýdlantsko z koňského hřbetu (Jitka Doubnerová)

Mapa byla představena účastníkům, vznikla na konci roku 2010 s autorským podílem Ivety Jelínkové a Jitky Doubnerové. o. s. Jezdecké stezky Libereckého kraje dostalo 400 kusů pro vlastní prezentaci a hippostanice, stanice Fortel obdržela 50 kusů. MASiF bude zbytek nákladu (cca 500 kusů) používat pro prezentaci Frýdlantska při akcích, kterých se účastní (různé prezentace, např. Země živitelka – srpen 2011, společná jednání MAS). Aktualizace bude možná například jako součást projektu vyznačení stezky (viz předchozí bod).

4/ Co uděláme do příště?

- Je třeba jednat s vlastníky a správci pozemků (viz bod 1), problematické je zatím stanovisko Lesní správy Frýdlant (požaduje dlouhý zkušební provoz, odmítá souběh se stezkami pro pěší a cyklisty – schvalovacím orgánem by přitom měli být KČT a zřizovatelé stezek, zde obce, popř. Mikroregion Bulperha, který stezky vyznačil). Lze řešit v rámci optimalizace sítě stezek v Libereckém kraji (přislíbil M.Těšina), v jednání s obcemi (pokúsí se J.Doubnerová).
- Perspektivy jezdeckých stezek na Frýdlantsku do budoucna (závisí na dobrovolnících, kteří zmapují pozemky a získají souhlasy vlastníků!):
 - Vytvoření okruhu na Frýdlantsku
 - Napojení stezky mimo Frýdlantsko – např. přes Vysoký na Chrastavu, přes Jizerské hory na Jablonecko, ze Vsi nebo Jindřichovic na Polsko a dále Německo (zde je vytvořena síť hippostepek a funguje systematická metodika pro značení a využívání stezek!)
- Je třeba kontaktovat odbor cestovního ruchu Krajského úřadu Libereckého kraje, zjistit, zda se rozvojem hippoturistiky někdo zabývá, informovat ho/ji o aktivitách na Frýdlantsku (zjistí J. Doubnerová).






Zapsala: Jitka Doubnerová

Ověřila: Iveta Jelínková



MÍSTNÍ AKČNÍ SKUPINA MIKROREGIONU FRÝDLANTSKO / MASiF

HIPPOTURISTIKA NA FRÝDLANTSKU
Sobota 19.2 od 14 hodin ve Frýdlantě – kancelář MASiF (Děkanská 74)

Jméno, příjmení	Organizace Kontakt	podpis
NĚMEC ZD.	MASiF	
TROJDKKA' IVA	606/500 847 WOWSNOWBOARDING@SEZNAM.CZ	
Ivana Novotná	428 550 551 Felis.in@seznam.cz	Novotná
IVETA JELÍNKOVÁ	604 687363 IVCA.BIANKA@SEZNAM.CZ	Jelínková
JANA BENKOVÁ	423 300644 nemcov.j@seznam.cz	Benková
PETRA MALÁ	721 423 044622	Malá
KELLER A.		Keller
TEŠINA MIR	mtesnica@seznam.cz	
OTAKAR FORTELKO	OFO@EMAIL.CZ 611 263 878	Fortek
ANA FORTELKOVÁ	PONA-FORTEK@EMAIL.CZ 437 824483	For'st
VĚRA ŽUČENCOVÁ	MARF	
ANNA ONDŘEJÍKOVÁ	DUŽBA HLAVÁČ, VES	A. Ondřejíková
IVA ANDROVÁ	MASiF	



Evropský zemědělský fond pro rozvoj venkova: Evropa investuje do venkovských oblastí